


蓬田村 瀬辺地地区 板木沢・大溜池 ハザードマップ



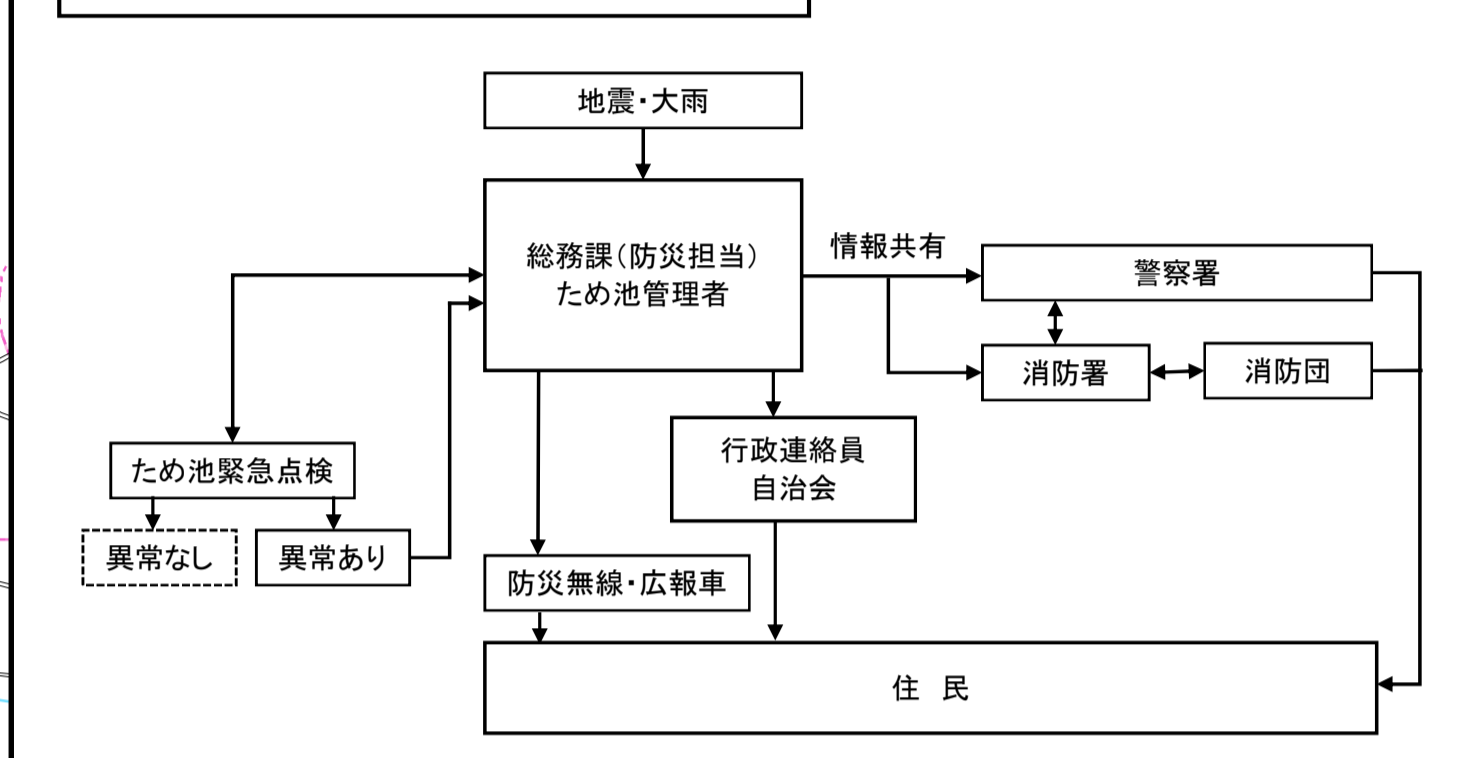
いざというときは

避難は可能な限り浸水がはじまる前に。
動きやすい服装で、持ち出し品は最小限に。
必ず徒歩で！足元に注意して避難。

浸水区域内

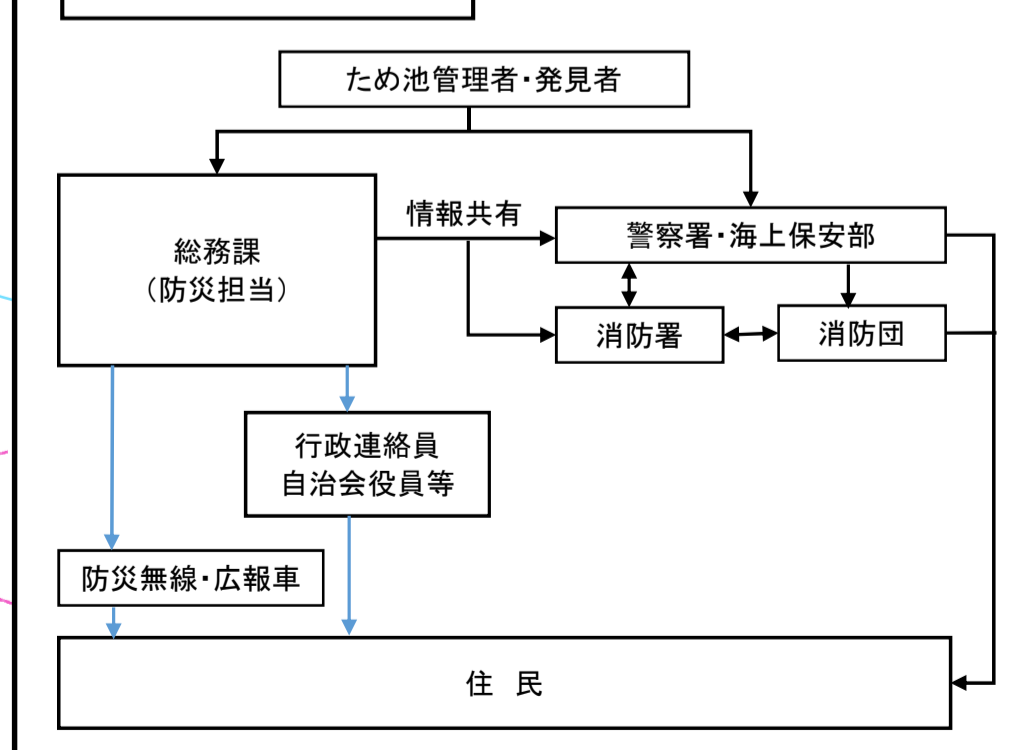
- ため池直下 : 速やかに避難路を使って安全な場所へ。
- ため池直下以外 : 建物の2階などに避難し、水が引いたら避難所へ避難。

緊急時のため池管理体制



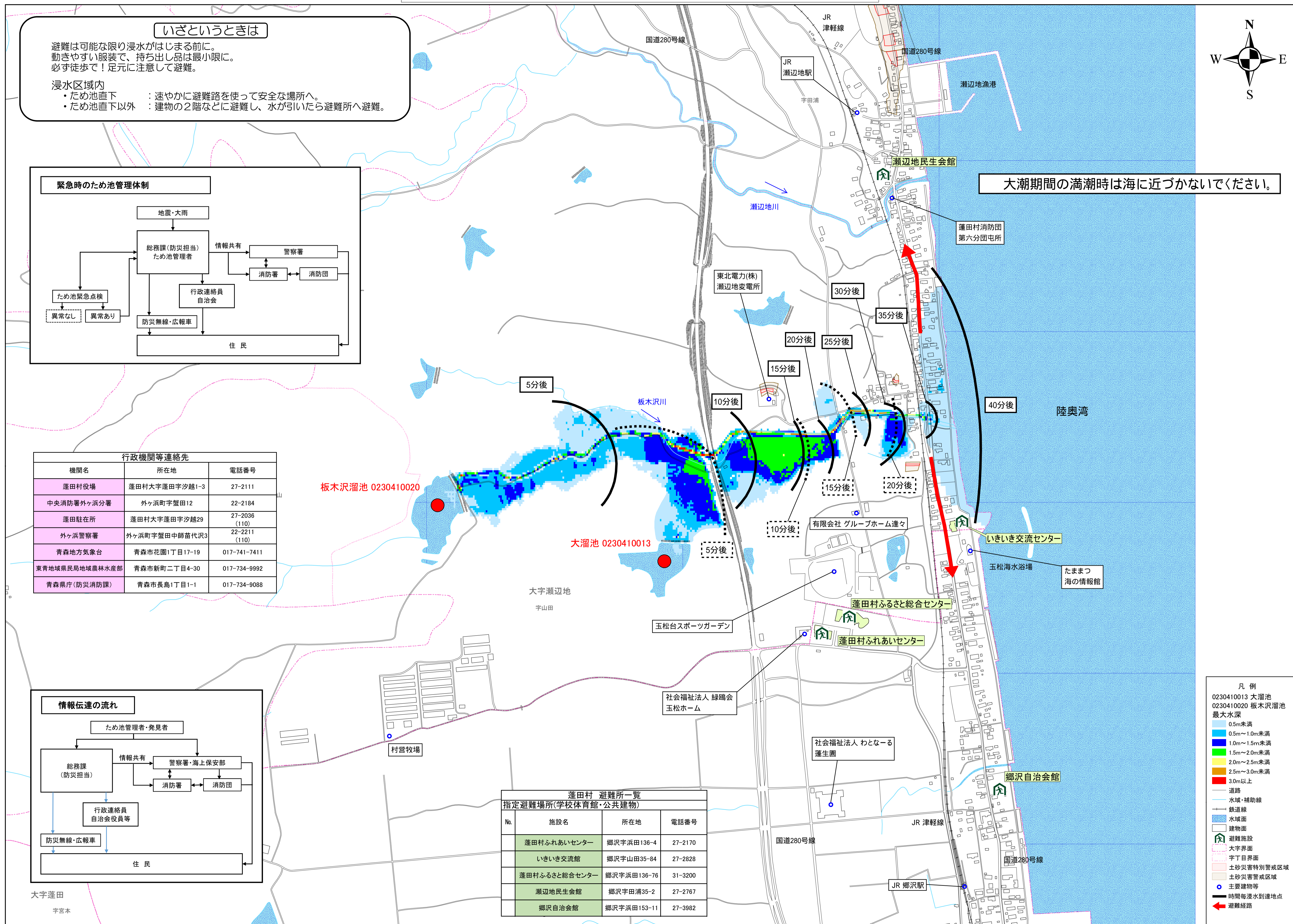
機関名	所在地	電話番号
蓬田村役場	蓬田村大字蓬田字汐越1-3	27-2111
中央消防署外ヶ浜分署	外ヶ浜町字蟹田12	22-2184
蓬田駐在所	蓬田村大字蓬田字汐越29	27-2036 (110)
外ヶ浜警察署	外ヶ浜町字蟹田中師苗代沢3	22-2211 (110)
青森地方気象台	青森市花園1丁目17-19	017-741-7411
東青地域県民局地域農林水産部	青森市新町二丁目4-30	017-734-9992
青森県庁(防災消防課)	青森市長島1丁目1-1	017-734-9088

情報伝達の流れ



No.	施設名	所在地	電話番号
	蓬田村ふれあいセンター	郷沢字浜田136-4	27-2170
	いきいき交流館	郷沢字山田35-84	27-2828
	蓬田村ふるさと総合センター	郷沢字浜田136-76	31-3200
	瀬辺地民生会館	郷沢字田浦35-2	27-2767
	郷沢自治会館	郷沢字浜田153-11	27-3982

大潮期間の満潮時は海に近づかないください。



- 凡例
- 0230410013 大溜池
 - 0230410020 板木沢溜池
 - 最大水深
 - 0.5m未満
 - 0.5m~1.0m未満
 - 1.0m~1.5m未満
 - 1.5m~2.0m未満
 - 2.0m~2.5m未満
 - 2.5m~3.0m未満
 - 3.0m以上
 - 道路
 - 水域・補助線
 - 鉄道線
 - 水域面
 - 建物面
 - 避難施設
 - 大字界
 - 字丁目界面
 - 土砂災害特別警戒区域
 - 土砂災害警戒区域
 - 主要建物等
 - 時間毎浸水到達地点
 - 避難経路