蓬田村 MAP

677m 大倉岳
563m 赤倉岳
627.8m 袴腰岳
黒滝（11m）
ライスセンター
蓬田小学校
グリーンタウンよもぎた
よもっと団地
●村の駅よもっと
●JAガソリンスタンド
トイレ
●室内装飾張間
蓬田城址
●残渣堆肥化処理施設
●ファミリーマート蓬田バイパス店
東青物産●
木村板金加工●
コメリ津軽蓬田店
●㈲フレッグ農産
●坂本養鶏㈱
●㈱蓬田紳装
●久慈縫製
高根地区
稲葉地建●
浄水場
蓬田整備●
●八幡商店
●稲葉ボデー
←青森市
280 バイパス
外ヶ浜町→

トマト団地
●有料老人ホームよもぎた
●グループホームよもぎた
●森菓子店
㈱森の風工房
宮本団地
●張間製菓店
●和楽寿司
トレーニングセンター
●（農）蓬田養鶏組合
●越田板金
総合運動場
蓬生園
ソフトクリーム●よもぎの森
蓬田中学校
ローソン蓬田瀬辺地店
●玉松ホーム
スポーツガーデン
●よもぎ温泉
●駐在所
ふるさと総合センター
●グループホーム達々
古城の沼
●木戸建設
玉松台
●田中工務店
●川崎建築
まるしょう自動車㈱●
まるしょう運輸㈱●

なかさわ　よもぎた　ごうざわ　せへじ

傘松　傘松観音
●蓬田保育園
オダギリ美術工房●
●張間整体治療院
三上工務店
鳥清
小鹿板金工業
松本理容店
㈲蓬田建設
工藤光建築
犬の美容室ドッグスマイル
㈱蓬田グリーン開発
川内建具
●JA青森蓬田支店
●青木板金
正法院
蓬田村役場
●陸奥蓬田郵便局
細谷商会
中村商店
小松工務店
蓬田衛生
●㈱田浦建設
文化伝承館
和幸
久慈建築
ナカムラ板金
玉松観光食堂
木村機械

←青森市　280　国道280号線　外ヶ浜町→

●カラオケスナックシャルマン
●リカーショップでいりーkudo
●三浦商店
㈲小鹿設備工業
中央公民館
友屋
蓬田診療所
蓬田漁協
蓬田村商工会観光協会
荷捌場
●物産館マルシェよもぎた
●平和ラーメン
トイレ
海の情報館
社会福祉協議会
●越田建築
●ルーフショップ
●ローズ理容院
阿保板金工業所
●越田工務店
玉松海水浴場
大型離岸堤

北緯41°の村

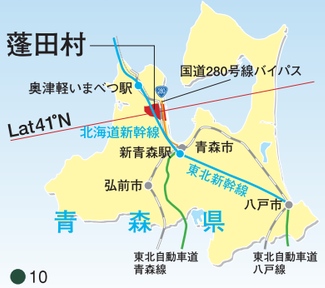

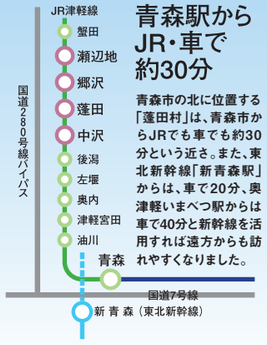

青森駅からJR・車で約30分

青森市の北に位置する「蓬田村」は、青森市からJRでも車でも約30分という近さ。また、東北新幹線「新青森駅」からは、車で20分、奥津軽いまべつ駅からは車で40分と新幹線を活用すれば遠方からも訪れやすくなりました。

蓬田村ってどんなところ?

青森県の北西部、津軽半島の東側陸奥湾沿岸に位置し、村の北部は41度00分線にあります。南側を県庁所在地の青森市と接し、北側を外ヶ浜町と接しています。集落は南北に帯状に連なり、南から中沢、長科、阿弥陀川、ぐっと町会、蓬田、宮本、郷沢、瀬辺地、広瀬と、広瀬の西に位置する高根の10地区から成っています。

西方を津軽半島の脊梁をなす中山山脈が走り、大倉岳（677m）赤倉岳（563m）袴腰岳（627.8m）がそびえています。中山山脈から流れる4本の川の豊かな農作業用水を利用した、美田が広がり、おだやかな陸奥湾では、ホタテ養殖が盛んです。

蓬田村のシンボル



村の花
ハマナス
本州北部・北海道の海岸に群生する。落葉低木で枝は太くとげがある。葉は羽状複葉。

村の鳥
オオハクチョウ
翼を広げると2mを越し、身体は純白で脚は黒。日本には冬鳥として渡来する。

村の木
クロマツ
常緑高木。海岸に多く、樹皮は黒褐色。針葉が2本ずつつき、長くて堅い。

ヨモットくん

僕は蓬田村のヨモと、トマトのトからヨモットくんと名付けられました。
僕から蓬田村のトマトについて簡単な説明をするよ！
蓬田村は昭和40年代頃からトマトを作り始め、その後昭和50年代にハウスの増設、集出荷施設の整備を行い、農家さんの栽培意欲の向上とともにトマト栽培が本格化し、一大産地となったんだ！
ちなみに蓬田村は、この地域特有の「やませ」により夏場に昼と夜で寒暖差が生まれるんだ！この気温の低下から自らの身を守るために養分をため込むことで、より旨味のあるトマトができるんだよ！